




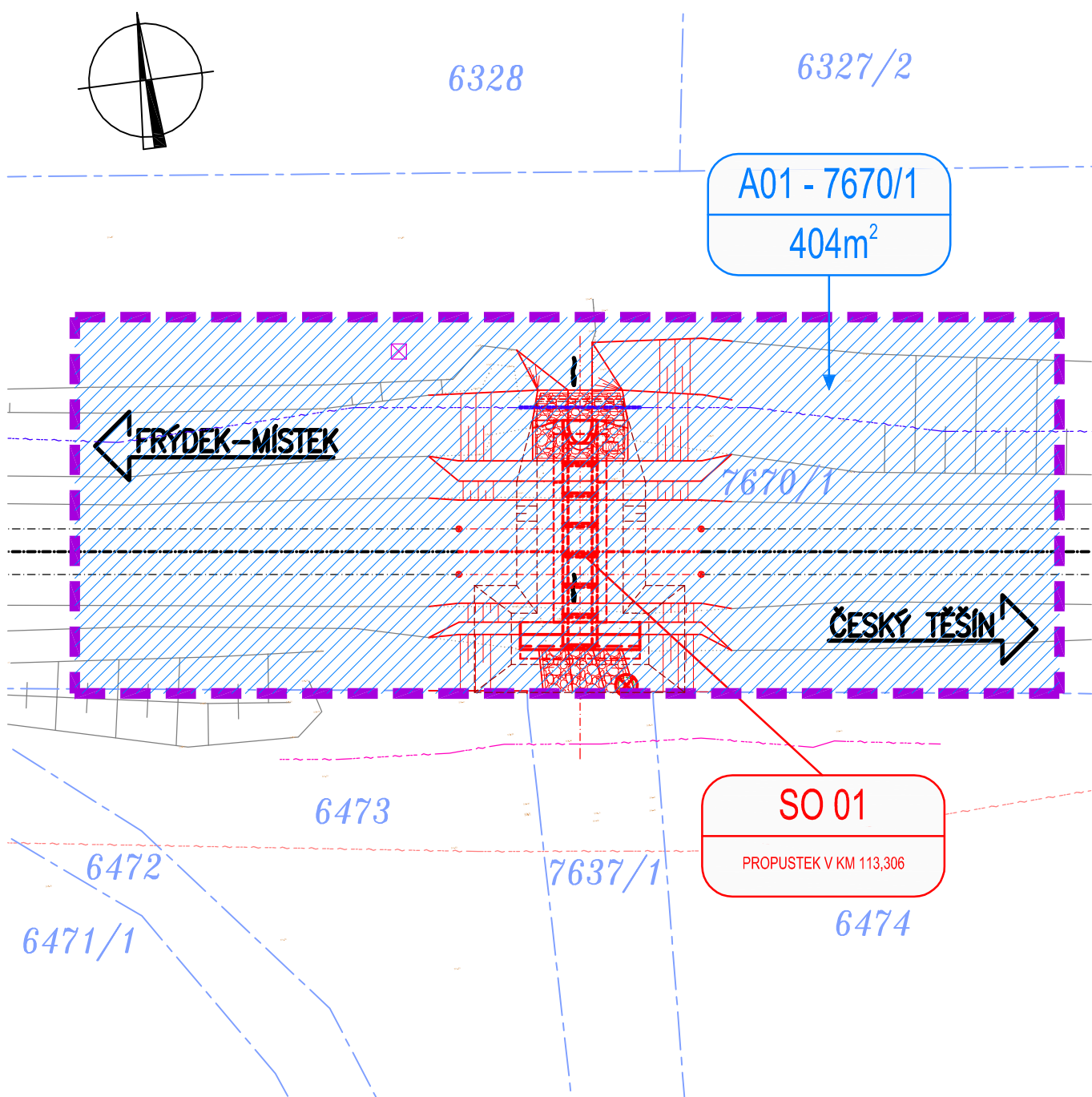


TÚ: 2531 - FRÝDEK-MÍSTEK - ČESKÝ TĚŠÍN  
DÚ: 02 - FRÝDEK-MÍSTEK - DOBRÁ U FRÝDKU-MÍSTKU

OZNAČENÍ	POPIS ZMĚNY			DATUM	PODPIS
HIP	ZODP. PROJEKTANT	VYPRACOVAL	KONTROLOVAL	<b>GENERÁLNÍ PROJEKTANT</b> <b>IM-PROJEKT,</b> INŽENÝRSKÉ A MOSTNÍ KONSTRUKCE, s.r.o.  VODNÍ 1, 602 00 BRNO TEL: 533 446 080-2 FAX: 533 446 089 im-projekt@im-projekt.cz www.im-projekt.cz	
ING. TOMÁŠ PÁTEČEK	ING. MARTIN VAŠÁK	ING. JANA VARGOVÁ	ING. TOMÁŠ PÁTEČEK		
					
OBJEDNATEL: SPRÁVA ŽELEZNIC, S.O. DLÁŽDĚNÁ 1003/7, 110 00 PRAHA 1					
KRAJ: MORAVSKOSLEZSKÝ	ORP: FRÝDEK-MÍSTEK	KATASTR: FRÝDEK; PANSKÉ NOVÉ DVORY			
<b>STAVBA:</b> <b>PROPUSTKY V EVID. KM 113,306; 113,546 A 114,185</b> <b>TRATI FRÝDEK-MÍSTEK - ČESKÝ TĚŠÍN</b> <b>ČÁST :</b> <b>GEODETICKÁ DOKUMNTACE</b>				FORMÁT	A4
				DATUM	PROSINEC 2020
				STUPEŇ	P
				ČÍSLO ZAK.	2020684
				MĚŘÍTKO	~
<b>PŘÍLOHA:</b> <b>MAJETKOPRÁVNÍ ČÁST</b>				ČÍSLO PŘÍLOHY: <b>1.2</b>	ČÍSLO PARÉ:

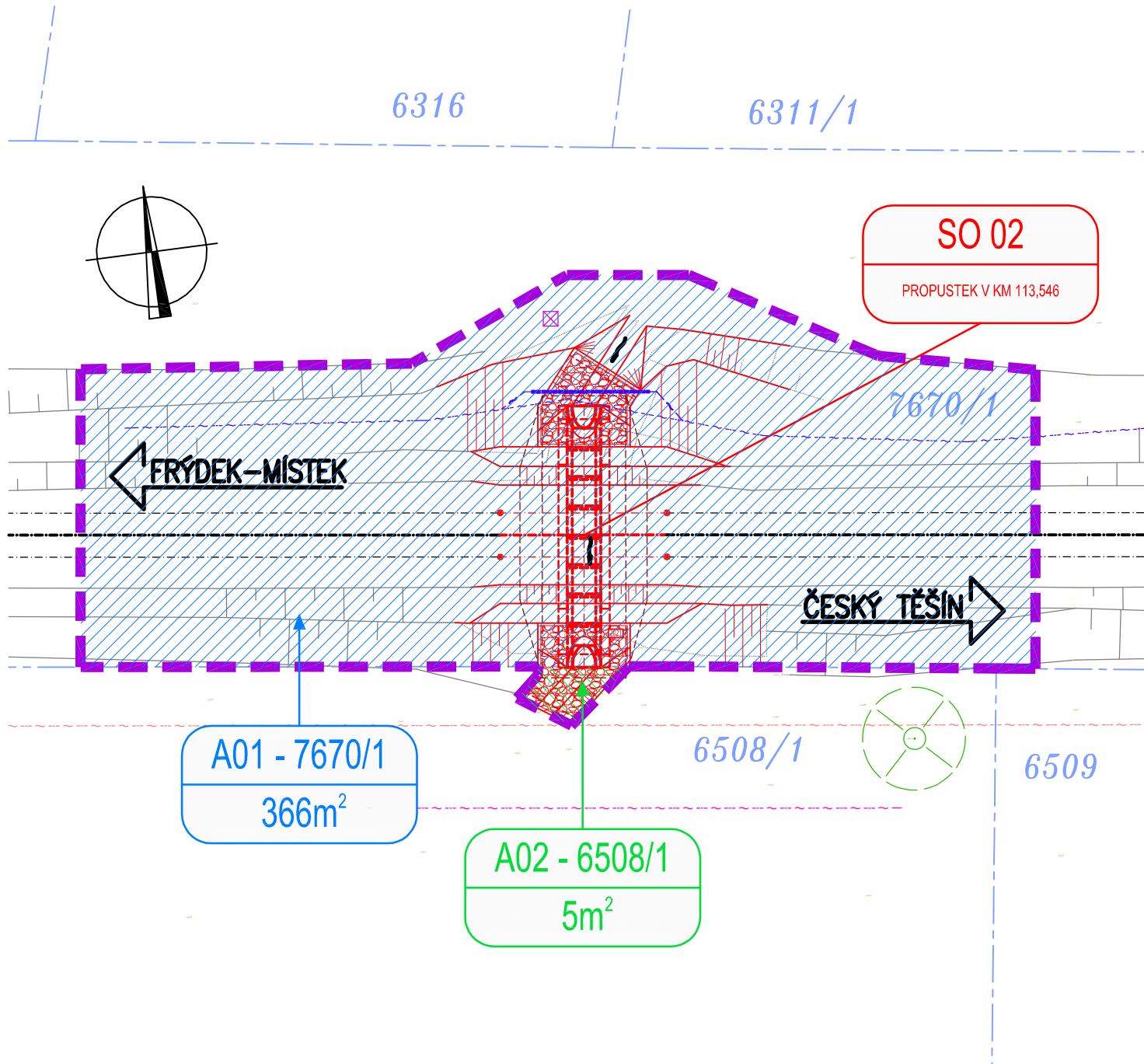
# SITUACE ZÁBORŮ

M 1:200



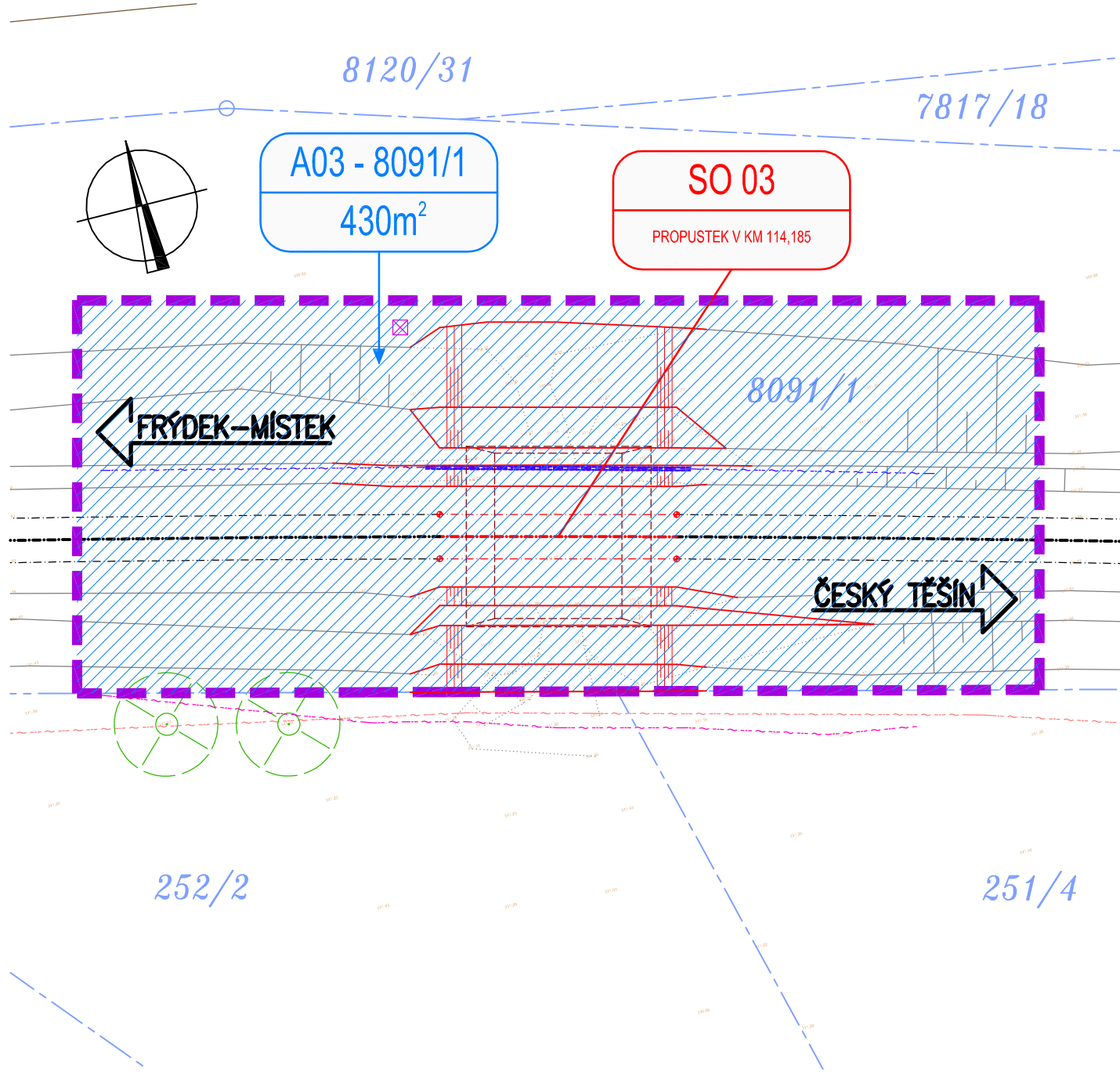
## LEGENDA KATASTRU A ZÁBORŮ:

- HRANICE PARCELY KATASTRU NEMOVITOSTÍ
- xx/xx ČÍSLO PARCELY KATASTRU NEMOVITOSTÍ
- HRANICE STAVBY
- TRVALÝ ZÁBOR POZEMKŮ PRO SŽ BEZ VÝKUPU
- DOČASNÝ ZÁBOR POZEMKŮ DO 1 ROKU PRO SŽ



## LEGENDA INŽENÝRSKÝCH SÍTÍ:

- STÁVAJÍCÍ SDĚLOVACÍ VEDENÍ - ČD-TELEMATIKA a.s.
- STÁVAJÍCÍ ZABEZPEČOVACÍ VEDENÍ - SŽ, s.o., SSZT
- STÁVAJÍCÍ KOMUNIKAČNÍ VEDENÍ - TELCO PRO SERVICES, A.S.
- NOVÉ ZABEZPEČOVACÍ VEDENÍ - SŽ, s.o., SSZT



## LEGENDA:

- STÁVAJÍCÍ STAVBY (MOSTY, ZDI, PROPUSTKY, ...)
- STÁVAJÍCÍ SVAHY
- STÁVAJÍCÍ SOLITÉRNÍ STROMY
- STÁVAJÍCÍ PLOŠNÉ SKUPINY STROMŮ A KEŘŮ
- NOVÉ STAVBY (ŽELEZNICE, MOSTY, PROPUSTKY, ...)
- NOVÉ ZEMNÍ TĚLESO
- DOČASNÉ KONSTRUKCE (ZAŘÍZENÍ STAVBY, ...)

## SEZNAM SO:

- SO 01 - PROPUSTEK V KM 113,306
- SO 02 - PROPUSTEK V KM 113,546
- SO 03 - PROPUSTEK V KM 114,185

VÝPIS DOTČENÝCH PARCEL - SO 01 + SO 02															
KATASTRÁLNÍ ÚZEMÍ – FRYDEK 634956															
Položka číslo	Parcela číslo		List vlastnictví	Jméno a bydliště vlastníka nemovitosti (nájemce nemovitosti)	Druh pozemku	Výměra [m2]	Zábor [m2]								Poznámka
							Trvalý pro SŽ		Dočasný pro SŽ		Trvalý pro -		Dočasný pro -		
	KN	ZE					Bez výkupu	S výkupem	Nad 1 rok	Do 1 roku	Bez výkupu	S výkupem	Nad 1 rok	Do 1 roku	
A01	7670/1	-	899	Česká republika Správa železnic, státní organizace Dlážděná 1003/7 Nové Město 110 00 PRAHA 1	ostatní plocha	43804	770	0	0	0	-	-	-	-	Věcné břemeno (podle listiny)
A02	6508/1	-	10002	Česká republika Státní pozemkový úřad Husinecká 1024/11a Žižkov 130 00 PRAHA 3	trvalý travní porost	5182	0	0	0	5	-	-	-	-	ZPF BPEJ 65800
PLOCHA CELKEM							770	0	0	5	0	0	0	0	m2

VÝPIS DOTČENÝCH PARCEL - SO 03															
KATASTRÁLNÍ ÚZEMÍ – PANSKÉ NOVÉ DVORY 635081															
Položka číslo	Parcela číslo		List vlastnictví	Jméno a bydliště vlastníka nemovitosti (nájemce nemovitosti)	Druh pozemku	Výměra [m2]	Zábor [m2]								Poznámka
							Trvalý pro SŽ		Dočasný pro SŽ		Trvalý pro -		Dočasný pro -		
	KN	ZE					Bez výkupu	S výkupem	Nad 1 rok	Do 1 roku	Bez výkupu	S výkupem	Nad 1 rok	Do 1 roku	
A03	8091/1	-	52	Česká republika Správa železnic, státní organizace Dlážděná 1003/7 Nové Město 110 00 PRAHA 1	ostatní plocha	21288	430	0	0	0	-	-	-	-	Věcné břemeno (podle listiny)
PLOCHA CELKEM							430	0	0	0	0	0	0	0	m2

